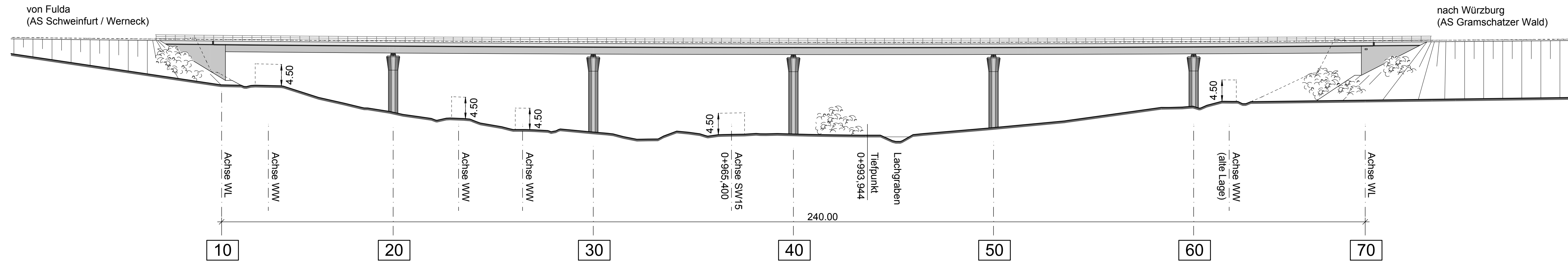


Ansicht von Nordwesten

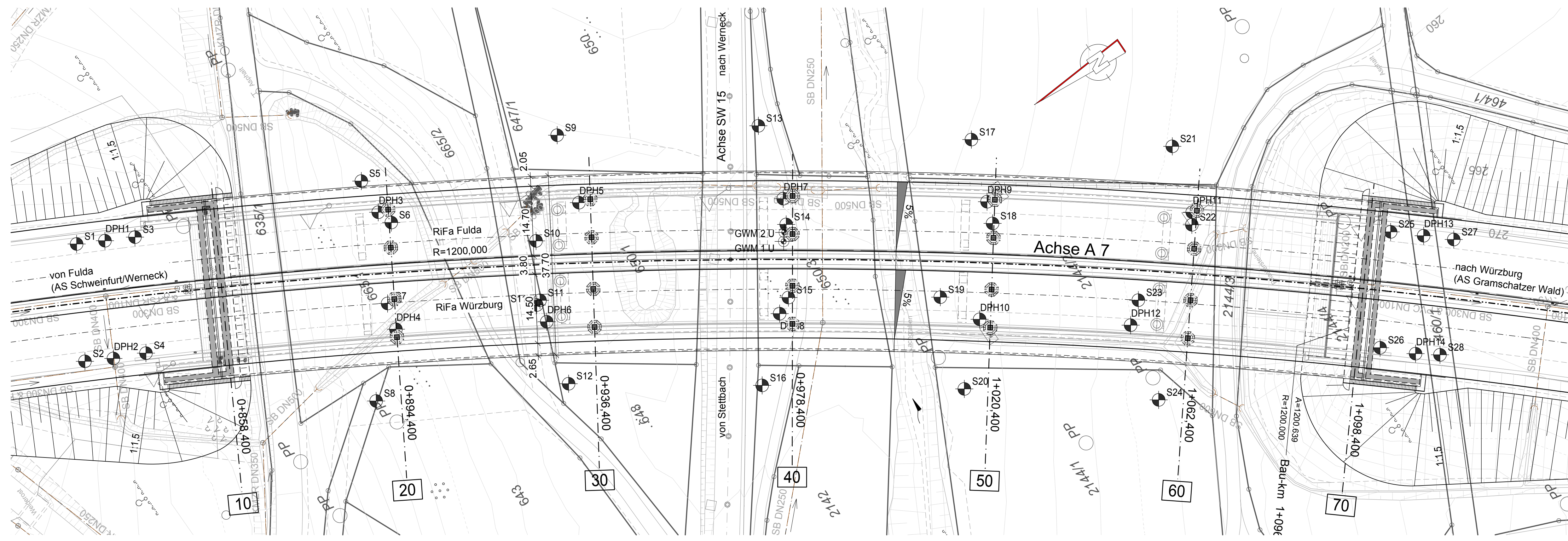
M 1:500

(Geländeschnitt in Achse BAB A 7)



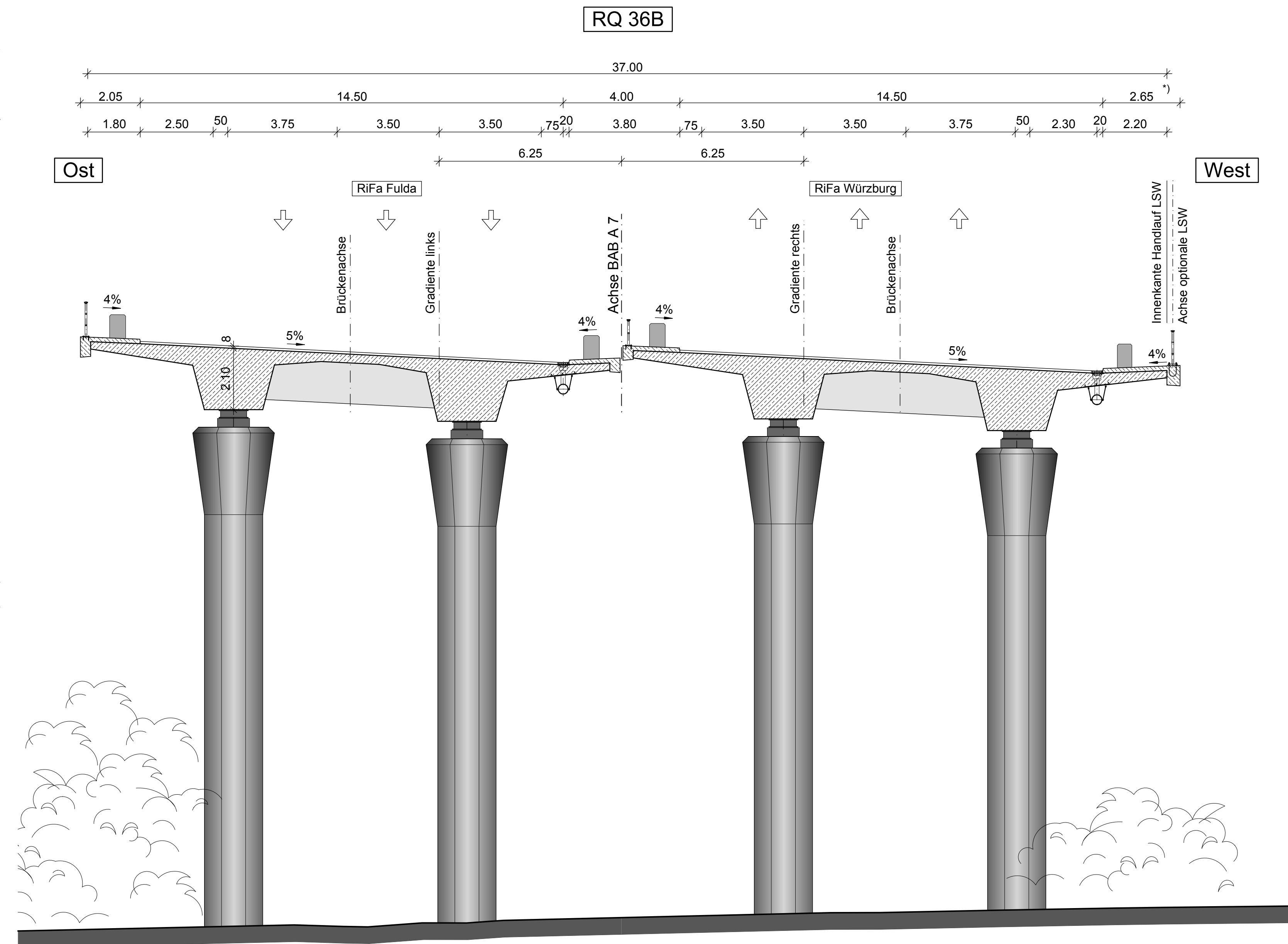
Draufsicht

M 1:500



Querschnitt vor Pfeiler 40

M 1:100



Diese(r) Unterlage/Plan darf ohne vorherige Genehmigung des Erstellers nicht veröffentlicht, vervielfältigt oder geändert, noch für ein anderes Bauvorhaben genutzt werden, als für das auf dem Plankopf/Betreff ausgewiesen ist.

Bauwerksdaten	
BAB Bau-km:	0+858,400 - 1+098,400
Gesamtstützweite:	240,00 m
Kleinste lichte Höhe:	≥ 4,70 m
Breite zwischen Geländer:	37,00 m
Einwirkungen:	nach DIN EN 1991-2 & 1991-2/NA

Lagebezug: DHDN90 (GK) Höhenbezug: DHHN12 (NN-Höhe)

Entwurfsbearbeitung:		Datum		Name		
EIBS Entwurfs- und Ingenieurbüro Straßenwesen GmbH Bernhardstraße 92, 01187 Dresden, Tel. (0351)46610	Bearb.	07/2017	Hagen	Gez.	07/2017	Straube
	Gepr.	11.07.2017	Schlesier	Projekt-Nr.:	22.8780/21	
	Dresden, den	11.07.2017		Dateiname: 22-8780-21_A7_BW_639b_PH4_BWS-V3d_16-01.		

Autobahndirektion Nordbayern Dienststelle Würzburg		bearbeitet		Gz.	
Ludwigkai 4 97072 Würzburg Tel.: 09317945-0, Fax: 09317945-220, E-Mail: poststelle-dstwu@abdn.bayern.de	gezeichnet	Gz.:	06/2018	Weißkopf	
	geprüft	Gz.:	06/2018	Malsch	
	PSP Nr.:	Projekt: TB Stettbach BW 639b			

Nr.	Art der Änderung	Datum	Name

FESTSTELLUNGSENTWURF

Straßenbauverwaltung Freistaat Bayern		Unterlage / Blatt-Nr.: 16.1	
Autobahndirektion Nordbayern		Bauwerkskizze	
Straße / Abschn.-Nr. / Station: A 7 / 220 / 0,76		Maßstab: M 1:500 / 1:100	
BAB A 7 Fulda - Würzburg Abschnitt: AK Schweinfurt/Werneck - AS Gramschatzer Wald Erneuerung Talbrücke Stettbach BW 639b Bau-km 0+580 bis Bau-km 2+010			
Aufgestellt und geprüft:			
Autobahndirektion Nordbayern Dienststelle Würzburg Leis, BD Würzburg, den 01.06.2018			